

**UCHWAŁA NR XXVIII.213.2021
RADY GMINY RACIĄŻ**

z dnia 28 października 2021 r.

w sprawie uchwalenia miejscowego planu zagospodarowania przestrzennego dla obszaru położonego na terenie części obrębu geodezyjnego Unieck

Na podstawie art. 18 ust. 2 pkt 5 ustawy z dnia 8 marca 1990 r. o samorządzie gminnym (t.j. Dz. U. z 2021 r. poz. 1372, 1834) oraz art. 20 ust. 1 ustawy z dnia 27 marca 2003 r. o planowaniu i zagospodarowaniu przestrzennym (t.j. Dz. U. z 2021 r. poz. 741, 784, 922, 1873), uchwały nr XVIII.144.2020 Rady Gminy Raciąż z dnia 9 września 2020 r. w sprawie przystąpienia do sporządzenia miejscowego planu zagospodarowania przestrzennego dla obszaru położonego na terenie części obrębu geodezyjnego Unieck, po stwierdzeniu, że plan nie narusza ustaleń Studium uwarunkowań i kierunków zagospodarowania przestrzennego gminy Raciąż, uchwalonego uchwałą nr XXVII/1/2002 Rady Gminy Raciąż z dnia 25 lutego 2002 r. w sprawie uchwalenia studium uwarunkowań i kierunków zagospodarowania przestrzennego gminy Raciąż, zmienionego uchwałą nr XVI/116/2008 Rady Gminy Raciąż z dnia 25 kwietnia 2008 r. w sprawie zmiany studium uwarunkowań i kierunków zagospodarowania przestrzennego gminy Raciąż, Rada Gminy Raciąż uchwala co następuje:

**Rozdział 1.
Przepisy ogólne**

§ 1. 1. Uchwala się miejscowy plan zagospodarowania przestrzennego dla obszaru położonego na terenie części obrębu geodezyjnego Unieck, zwany dalej planem.

2. Planem objęto obszar, którego granice przedstawia rysunek planu w skali 1:1000.

3. Rysunek planu jest integralną częścią uchwały i stanowi załącznik nr 1 do uchwały.

4. Rozstrzygnięcie o sposobie rozpatrzenia uwag do projektu planu, stanowi załącznik nr 2 do uchwały.

5. Rozstrzygnięcie o sposobie realizacji zapisanych w planie inwestycji z zakresu infrastruktury technicznej, należących do zadań własnych gminy oraz zasadach ich finansowania, zgodnie z przepisami o finansach publicznych, stanowi załącznik nr 3 do uchwały.

6. Dane przestrzenne stworzone dla planu stanowią załącznik nr 4 do uchwały.

7. Na rysunku planu wyznaczono następujące oznaczenia obowiązujące:

- 1) granice obszaru objętego planem miejscowym;
- 2) linie rozgraniczające tereny o różnym przeznaczeniu lub różnych zasadach zagospodarowania;
- 3) nieprzekraczalne linie zabudowy;
- 4) przeznaczenie oznaczone symbolem terenu;
- 5) ujęcie wody;
- 6) strefa ochrony bezpośredniej ujęcia wody;
- 7) napowietrzne linie elektroenergetyczne średniego napięcia wraz ze strefami oddziaływania;
- 8) nieruchomy zabytek archeologiczny – strefa ochrony OW;
- 9) obiekt objęty ochroną konserwatorską;
- 10) wymiarowanie.

8. Obszar objęty planem położony jest w zasięgu Głównego Zbiornika Wód Podziemnych Nr 215 „Subniecka Warszawska” oraz w zasięgu Nadwkrzańskiego Obszaru Chronionego Krajobrazu.

§ 2. 1. Ilekroć w uchwale jest mowa o:

- 1) **rysunku planu** – należy przez to rozumieć część graficzną planu stanowiącą załącznik nr 1;
- 2) **przepisach odrębnych** – należy przez to rozumieć przepisy ustaw wraz z aktami wykonawczymi;

- 3) **terenie** – należy przez to rozumieć część obszaru planu wyznaczoną na rysunku planu liniami rozgraniczającymi o określonym rodzaju przeznaczenia, posiadającą symbol, i przypisane do niego ustalenia;
- 4) **symbolu terenu** – należy przez to rozumieć oznaczenie poszczególnych terenów wydzielonych liniami rozgraniczającymi, składające się z numeru i dużej litery, zgodnie z oznaczeniami na rysunku planu;
- 5) **liniach rozgraniczających tereny o różnym przeznaczeniu lub różnych zasadach zagospodarowania** – należy przez to rozumieć linie wyznaczające podziały obszaru objętego planem na tereny o różnym przeznaczeniu, lub różnych zasadach zagospodarowania;
- 6) **nieprzekraczalnych liniach zabudowy** – należy przez to rozumieć linie wyznaczone na rysunku planu, poza którymi zakazuje się wprowadzać zabudowę, przy czym linie te nie dotyczą elementów architektonicznych: gzymsu, okapu dachu, balkonu, tarasu, zadaszenia nad wejściem, schodów zewnętrznych, pochylni.

2. Pojęcia występujące w niniejszej uchwale, nie wyjaśnione w ust. 1., należy interpretować zgodnie z definicjami przyjętymi w ustawie o planowaniu i zagospodarowaniu przestrzennym oraz z definicjami wynikającymi z Polskich Norm i przepisów odrębnych.

§ 3. 1. W granicach obszaru objętego planem wyznacza się tereny o przeznaczeniu:

- 1) **R** – tereny rolnicze;
- 2) **RM** – tereny zabudowy zagrodowej;
- 3) **RU** – teren obsługi produkcji w gospodarstwach rolnych;
- 4) **MN** – tereny zabudowy mieszkaniowej jednorodzinnej;
- 5) **MN/U** – teren zabudowy mieszkaniowej jednorodzinnej lub usługowej;
- 6) **U** – teren zabudowy usługowej;
- 7) **WS** – tereny wód powierzchniowych śródlądowych;
- 8) **ZL** – lasy;
- 9) **IT** – teren infrastruktury technicznej;
- 10) **KDL** – tereny publicznych dróg lokalnych;
- 11) **KDD** – tereny publicznych dróg dojazdowych;
- 12) **KDW** – teren drogi wewnętrznej;

2. Na obszarze objętym planem nie występują:

- 1) tereny górnicze;
- 2) obszary szczególnego zagrożenia powodzią;
- 3) obszary osuwania się mas ziemnych;
- 4) obszary wymagające przeprowadzenia scaleń i podziałów nieruchomości.

Rozdział 2. **Ustalenia szczegółowe**

§ 4. Dla terenów oznaczonych na rysunku planu symbolami: **2R, 4R, 6R, 12R, 18R, 23R** ustala się:

- 1) przeznaczenie terenów – tereny rolnicze;
- 2) zasady ochrony i kształtowania ładu przestrzennego – nie ustala się;
- 3) zasady ochrony środowiska, przyrody i krajobrazu:
 - a) zakazuje się lokalizacji przedsięwzięć mogących potencjalnie i zawsze znacząco oddziaływać na środowisko w rozumieniu przepisów odrębnych,
 - b) ustala się zakaz grodzenia nieruchomości przyległych do rowów melioracyjnych w odległości mniejszej niż 1,5 m,

- c) ustala się zakaz zmiany stosunków wodnych, za wyjątkiem prac melioracyjnych, cieków wodnych i zbiorników retencyjnych służących zrównoważonej gospodarce rolnej;
- 3a) zasady kształtowania krajobrazu – nie ustala się;
- 4) zasady ochrony dziedzictwa kulturowego i zabytków, tym krajobrazów kulturowych, oraz dóbr kultury współczesnej:
- a) ustala się ochronę nieruchomego zabytku archeologicznego oznaczonego jako AZP 43-58.11, zlokalizowanego w terenie oznaczonym symbolem 23R, poprzez ustanowienie strefy ochrony OW, w granicach zgodnych z oznaczeniem na rysunku planu, w strefie ochrony zabytków archeologicznych należy postępować zgodnie z przepisami odrębnymi dotyczącymi ochrony zabytków,
- b) ustala się ochronę konserwatorską kapliczek oraz krzyży przydrożnych, przy których wszelkie działania w zakresie remontu oraz translukacji należy wykonywać zgodnie z przepisami odrębnymi dotyczącymi ochrony zabytków;
- 5) wymagania wynikające z potrzeb kształtowania przestrzeni publicznych – nie ustala się;
- 6) zasady kształtowania zabudowy oraz wskaźniki zagospodarowania terenu, maksymalna i minimalna intensywność zabudowy jako wskaźnik powierzchni całkowitej zabudowy w odniesieniu do powierzchni działki budowlanej, minimalny udział procentowy powierzchni biologicznie czynnej w odniesieniu do powierzchni działki budowlanej, maksymalna wysokość zabudowy, minimalna liczba miejsc do parkowania w tym miejsca przeznaczone na parkowanie pojazdów zaopatrzonych w kartę parkingową i sposób ich realizacji oraz linie zabudowy i gabaryty obiektów – dopuszcza się wyłącznie uprawy rolnicze;
- 7) granice i sposoby zagospodarowania terenów lub obiektów podlegających ochronie, na podstawie odrębnych przepisów, terenów górniczych, a także obszarów szczególnego zagrożenia powodzią, obszarów osuwania się mas ziemnych, krajobrazów priorytetowych określonych w audycie krajobrazowym oraz w planach zagospodarowania przestrzennego województwa – należy uwzględnić reżimy ochronne wynikające z położenia terenów oznaczonych symbolami 2R, 4R, 6R, 12R, 18R, 23R w granicach Nadwkrzańskiego Obszaru Chronionego Krajobrazu, zgodnie z przepisami odrębnymi;
- 8) szczegółowe zasady i warunki scalania i podziału nieruchomości objętych planem miejscowym – nie ustala się;
- 9) szczególne warunki zagospodarowania terenów oraz ograniczenia w ich użytkowaniu, w tym zakaz zabudowy:
- a) przez tereny oznaczone symbolami 18R, 23R przebiegają napowietrzne linie elektroenergetyczne średniego napięcia wraz ze strefami oddziaływania, zgodnie z rysunkiem planu,
- b) w obszarze strefy oddziaływania napowietrznych linii elektroenergetycznych średniego napięcia zagospodarowanie terenu należy realizować zgodnie z przepisami odrębnymi,
- c) na terenie oznaczonym 23R obowiązuje ochrona ujęć wody zlokalizowanych w terenie oznaczonym symbolem 23R oraz 21IT, zgodnie z rysunkiem planu, wyznaczona jako strefy ochrony bezpośredniej ujęć, w obrębie której nakazuje się uwzględnić reżimy ochronne zgodnie z przepisami odrębnymi;
- 10) zasady modernizacji, rozbudowy i budowy systemów komunikacji i infrastruktury technicznej:
- a) obsługa komunikacyjna terenów – z istniejących i projektowanych dróg publicznych, a także poprzez tereny przyległe,
- b) w terenach rolnych oznaczonych symbolami 2R, 4R, 12R dopuszcza się budowę, rozbudowę i przebudowę sieci uzbrojenia terenu zgodnie z przepisami odrębnymi o następujących parametrach: sieć wodociągowa, zlokalizowana podziemnie o przekroju nie mniejszym niż \varnothing 32 mm, sieć kanalizacji sanitarnej, zlokalizowana podziemnie o przekroju nie mniejszym niż \varnothing 60 mm, sieć gazowa, zlokalizowana podziemnie o przekroju nie mniejszym niż \varnothing 20 mm, sieć elektroenergetyczna napowietrzna lub kablowa 0,4-15kV;
- 11) sposób i termin tymczasowego zagospodarowania, urządzania i użytkowania terenów – nie ustala się;
- 12) stawki procentowe, na podstawie których ustala się opłatę, o której mowa w art. 36 ust. 4 ustawy o planowaniu i zagospodarowaniu przestrzennym – 1%.

§ 5. Dla terenów oznaczonych na rysunku planu symbolami: **9RM, 11RM, 17RM** ustala się:

- 1) przeznaczenie terenów – tereny zabudowy zagrodowej;
- 2) zasady ochrony i kształtowania ładu przestrzennego:
 - a) ustala się lokalizację zabudowy zagrodowej wraz z urządzeniami i obiektami do jej obsługi,
 - b) ustala się istniejące budynki do utrzymania z możliwością przebudowy, nadbudowy, zmiany sposobu użytkowania oraz rozbudowy w zakresie zgodnym z funkcją terenu,
 - c) dopuszcza się sytuowanie budynków w odległości 1,5 m od granicy działki budowlanej lub bezpośrednio przy tej granicy;
- 3) zasady ochrony środowiska, przyrody i krajobrazu:
 - a) zakazuje się lokalizacji przedsięwzięć mogących zawsze znacząco oddziaływać na środowisko w rozumieniu przepisów odrębnych,
 - b) ustala się zachowanie dopuszczalnego poziomu hałasu w środowisku jak dla zabudowy zagrodowej,
 - c) zakazuje się lokalizacji nowych zakładów o dużym lub zwiększonym ryzyku wystąpienia poważnej awarii przemysłowej;
- 3a) zasady kształtowania krajobrazu – nie ustala się;
- 4) zasady ochrony dziedzictwa kulturowego i zabytków, w tym krajobrazów kulturowych, oraz dóbr kultury współczesnej – ustala się ochronę konserwatorską kapliczek oraz krzyży przydrożnych, przy których wszelkie działania w zakresie remontu oraz translokacji należy wykonywać zgodnie z przepisami odrębnymi dotyczącymi ochrony zabytków;
- 5) wymagania wynikające z potrzeb kształtowania przestrzeni publicznych – nie ustala się;
- 6) zasady kształtowania zabudowy oraz wskaźniki zagospodarowania terenu, maksymalna i minimalna intensywność zabudowy jako wskaźnik powierzchni całkowitej zabudowy w odniesieniu do powierzchni działki budowlanej, minimalny udział procentowy powierzchni biologicznie czynnej w odniesieniu do powierzchni działki budowlanej, maksymalna wysokość zabudowy, minimalna liczba miejsc do parkowania w tym miejsca przeznaczone na parkowanie pojazdów zaopatrzonych w kartę parkingową i sposób ich realizacji oraz linie zabudowy i gabaryty obiektów:
 - a) maksymalna wysokość budynków mieszkalnych, gospodarczych, garażowych oraz garażowo-gospodarczych – 9,0 m,
 - b) maksymalna wysokość budynków inwentarskich – 12,0 m,
 - c) maksymalna wysokość budowli rolniczych – 17,0 m,
 - d) geometria dachu budynków mieszkalnych – dwu lub wielospadowe o kącie nachylenia połaci 30-40°,
 - e) geometria dachu budynków inwentarskich, gospodarczych, garażowych oraz garażowo-gospodarczych – jedno lub wielospadowe o kącie nachylenia połaci do 45°,
 - f) nieprzekraczalna linia zabudowy – zgodnie z rysunkiem planu,
 - g) w przypadku, gdy wyznaczona nieprzekraczalna linia zabudowy przecina istniejące budynki, dopuszcza się ich nadbudowę, rozbudowę i przebudowę przy zachowaniu istniejącej odległości tych budynków od dróg,
 - h) powierzchnia biologicznie czynna – minimum 60% powierzchni działki budowlanej,
 - i) wielkość powierzchni zabudowy w stosunku do powierzchni działki budowlanej – maksymalnie 40%,
 - j) intensywność zabudowy od 0,01 do 0,5,
 - k) minimalna liczba miejsc do parkowania – 1 miejsce na 1 mieszkanie,
 - l) sposób realizacji miejsc do parkowania – jako naziemne miejsca parkingowe lub w garażu wolnostojącym lub wbudowanym,
 - m) nie występuje potrzeba realizacji miejsc przeznaczonych na parkowanie pojazdów zaopatrzonych w kartę parkingową;
- 7) granice i sposoby zagospodarowania terenów lub obiektów podlegających ochronie, na podstawie odrębnych przepisów, terenów górniczych, a także obszarów szczególnego zagrożenia powodzią, obszarów

osuwania się mas ziemnych, krajobrazów priorytetowych określonych w audycie krajobrazowym oraz w planach zagospodarowania przestrzennego województwa – należy uwzględnić reżimy ochronne wynikające z położenia terenów oznaczonych symbolami: 9RM, 11RM, 17RM w granicach Nadwkrzańskiego Obszaru Chronionego Krajobrazu, zgodnie z przepisami odrębnymi;

- 8) szczegółowe zasady i warunki scalania i podziału nieruchomości objętych planem miejscowym – nie ustala się;
- 9) szczególne warunki zagospodarowania terenów oraz ograniczenia w ich użytkowaniu, w tym zakaz zabudowy:
 - a) przez teren oznaczony symbolem 17RM przebiegają napowietrzne linie elektroenergetyczne średniego napięcia wraz ze strefami oddziaływania, zgodnie z rysunkiem planu,
 - b) w obszarze strefy oddziaływania napowietrznych linii elektroenergetycznej średniego napięcia zagospodarowanie terenu należy realizować zgodnie z przepisami odrębnymi,
 - c) w terenach oznaczonych symbolami 9RM, 11RM, 17RM występują ograniczenia lokalizacji zabudowy względem lasów – w przypadku lokalizacji zabudowy należy postępować zgodnie z przepisami odrębnymi;
- 10) zasady modernizacji, rozbudowy i budowy systemów komunikacji i infrastruktury technicznej:
 - a) obsługa komunikacyjna: terenu oznaczonego symbolem 9RM z publicznej drogi lokalnej oznaczonej symbolem 8KDL oraz z publicznej drogi dojazdowej oznaczonej symbolem 7KDD, terenu oznaczonego symbolem 11RM z publicznej drogi lokalnej oznaczonej symbolem 8KDL, terenu oznaczonego symbolem 17RM z dróg zlokalizowanych poza obszarem objętym planem,
 - b) zaopatrzenie w wodę – z istniejącej lub projektowanej sieci wodociągowej, zlokalizowanej podziemnie o przekroju nie mniejszym niż \varnothing 32 mm,
 - c) odprowadzenie ścieków bytowych: do istniejącej lub projektowanej sieci kanalizacji sanitarnej, zlokalizowanej podziemnie o przekroju nie mniejszym niż \varnothing 60 mm, zgodnie z przepisami odrębnymi, do czasu realizacji zbiorczej sieci kanalizacji sanitarnej dopuszcza się odprowadzanie ścieków do szczelnych zbiorników bezodpływowych oraz do przydomowych oczyszczalni ścieków, zgodnie z przepisami odrębnymi,
 - d) odprowadzenie wód opadowych i roztopowych – do gruntu zgodnie z przepisami odrębnymi lub do szczelnych zbiorników gromadzących wody opadowe i roztopowe,
 - e) zaopatrzenie w energię elektryczną – z istniejącej lub projektowanej sieci elektroenergetycznej napowietrznej lub kablowej 0,4-15kV,
 - f) zaopatrzenie w energię cieplną – z indywidualnych źródeł zgodnych z przepisami odrębnymi,
 - g) zaopatrzenie w gaz – z istniejącej lub projektowanej sieci gazowej, zlokalizowanej podziemnie o przekroju nie mniejszym niż \varnothing 20 mm albo z indywidualnych źródeł,
 - h) gospodarka odpadami stałymi – zgodnie z przepisami odrębnymi,
 - i) dopuszcza się budowę, przebudowę, rozbudowę urządzeń infrastruktury technicznej zgodnie z przepisami odrębnymi;
- 11) sposób i termin tymczasowego zagospodarowania, urządzania i użytkowania terenów – nie ustala się;
- 12) stawki procentowe, na podstawie których ustala się opłatę, o której mowa w art. 36 ust. 4 ustawy o planowaniu i zagospodarowaniu przestrzennym – 5%.

§ 6. Dla terenu oznaczonego na rysunku planu symbolem **3RU** ustala się:

- 1) przeznaczenie terenu – teren obsługi produkcji w gospodarstwach rolnych;
- 2) zasady ochrony i kształtowania ładu przestrzennego:
 - a) dopuszcza się lokalizację obiektów i urządzeń służących produkcji rolnej, w tym obiektów produkcyjno-usługowych związanych z obsługą rolnictwa,
 - b) istniejące budynki do utrzymania z możliwością przebudowy, nadbudowy, zmiany sposobu użytkowania oraz rozbudowy w zakresie zgodnym z funkcją terenu;

- 3) zasady ochrony środowiska, przyrody i krajobrazu kulturowego:
 - a) dopuszcza się lokalizację przedsięwzięć mogących zawsze znacząco oddziaływać na środowisko w rozumieniu przepisów odrębnych,
 - b) zakazuje się lokalizacji nowych zakładów o dużym lub zwiększonym ryzyku wystąpienia poważnej awarii przemysłowej,
 - c) ustala się wyposażanie obiektów (tego wymagających) w urządzenia zabezpieczające środowisko gruntowo-wodne przed zanieczyszczeniem,
 - d) ustala się racjonalną gospodarkę odpadami poprzez właściwe gromadzenie i unieszkodliwianie odpadów zgodnie z przepisami odrębnymi;
- 3a) zasady kształtowania krajobrazu – nie ustala się;
- 4) zasady ochrony dziedzictwa kulturowego i zabytków, w tym krajobrazów kulturowych, oraz dóbr kultury współczesnej – ustala się ochronę konserwatorską kapliczek oraz krzyży przydrożnych, przy których wszelkie działania w zakresie remontu oraz translokacji należy wykonywać zgodnie z przepisami odrębnymi dotyczącymi ochrony zabytków;
- 5) wymagania wynikające z potrzeb kształtowania przestrzeni publicznych – nie ustala się;
- 6) zasady kształtowania zabudowy oraz wskaźniki zagospodarowania terenu, maksymalna i minimalna intensywność zabudowy jako wskaźnik powierzchni całkowitej zabudowy w odniesieniu do powierzchni działki budowlanej, minimalny udział procentowy powierzchni biologicznie czynnej w odniesieniu do powierzchni działki budowlanej, maksymalna wysokość zabudowy, minimalna liczba miejsc do parkowania w tym miejsca przeznaczone na parkowanie pojazdów zaopatrzonych w kartę parkingową i sposób ich realizacji oraz linie zabudowy i gabaryty obiektów:
 - a) maksymalna wysokość zabudowy – 12,0 m,
 - b) geometria dachu – układ jedno- lub dwuspadowy, nachylenie połaci dachu do 45°,
 - c) nieprzekraczalne linie zabudowy – zgodnie z rysunkiem planu,
 - d) nakaz zachowania minimum 15% powierzchni działki budowlanej jako teren biologicznie czynny,
 - e) wielkość powierzchni zabudowy w stosunku do powierzchni działki budowlanej – max. 85%,
 - f) minimalna i maksymalna intensywność zabudowy od 0,1 do 0,85,
 - g) minimalna liczba miejsc do parkowania – 2 miejsca/100m² powierzchni obiektów produkcyjnych lub usługowych,
 - h) miejsca przeznaczone na parkowanie pojazdów zaopatrzonych w kartę parkingową – nie ustala się,
 - i) sposób realizacji miejsc do parkowania – jako naziemne miejsca parkingowe, w garażu wolnostojącym lub wbudowanym, w granicach własnych działki;
- 7) granice i sposoby zagospodarowania terenów lub obiektów podlegających ochronie, na podstawie odrębnych przepisów, terenów górniczych, a także obszarów szczególnego zagrożenia powodzią, obszarów osuwania się mas ziemnych, krajobrazów priorytetowych określonych w audycie krajobrazowym oraz w planach zagospodarowania przestrzennego województwa – należy uwzględnić reżimy ochronne wynikające z położenia terenu oznaczonego symbolem 3RU w granicach Nadwkrzańskiego Obszaru Chronionego Krajobrazu, zgodnie z przepisami odrębnymi;
- 8) szczegółowe zasady i warunki scalania i podziału nieruchomości objętych planem miejscowym – nie ustala się;
- 9) szczególne warunki zagospodarowania terenów oraz ograniczenia w ich użytkowaniu, w tym zakaz zabudowy – w terenie oznaczonym symbolem 3RU występują ograniczenia lokalizacji zabudowy względem lasów – w przypadku lokalizacji zabudowy należy postępować zgodnie z przepisami odrębnymi;
- 10) zasady modernizacji, rozbudowy i budowy systemów komunikacji i infrastruktury technicznej:
 - a) obsługa komunikacyjna terenu oznaczonego symbolem 3RU z publicznej drogi dojazdowej oznaczonej symbolem 7KDD,

- b) zaopatrzenie w wodę: z istniejącej lub projektowanej sieci wodociągowej, zlokalizowanej podziemnie o przekroju nie mniejszym niż \varnothing 32 mm, z własnych ujęć wody,
 - c) odprowadzenie ścieków: do szczelnych zbiorników bezodpływowych, do przydomowych oczyszczalni ścieków zgodnie z przepisami odrębnymi,
 - d) odprowadzenie wód opadowych i roztopowych – do gruntu zgodnie z przepisami odrębnymi lub do szczelnych zbiorników gromadzących wody opadowe i roztopowe,
 - e) zaopatrzenie w energię elektryczną – z istniejącej lub projektowanej sieci elektroenergetycznej napowietrznej lub kablowej 0,4-15kV,
 - f) zaopatrzenie w energię cieplną – z indywidualnych źródeł zgodnych z przepisami odrębnymi,
 - g) zaopatrzenie w gaz – z indywidualnych źródeł,
 - h) gospodarka odpadami stałymi – zgodnie z przepisami odrębnymi,
 - i) dopuszcza się budowę, rozbudowę i przebudowę urządzeń infrastruktury technicznej zgodnie z przepisami odrębnymi;
- 11) sposób i termin tymczasowego zagospodarowania, urządzania i użytkowania terenów – nie ustala się;
- 12) stawki procentowe, na podstawie których ustala się opłatę, o której mowa w art. 36 ust. 4 ustawy o planowaniu i zagospodarowaniu przestrzennym – 20%.

§ 7. Dla terenów oznaczonych na rysunku planu symbolami: **13MN**, **16MN** ustala się:

- 1) przeznaczenie terenów – tereny zabudowy mieszkaniowej jednorodzinnej;
- 2) zasady ochrony i kształtowania ładu przestrzennego:
 - a) ustala się lokalizację zabudowy mieszkaniowej jednorodzinnej, garażowej, gospodarczej i gospodarczo-garażowej,
 - b) istniejące budynki do utrzymania z możliwością przebudowy, nadbudowy, zmiany sposobu użytkowania oraz rozbudowy w zakresie zgodnym z funkcją terenu,
 - c) dopuszcza się sytuowanie budynków w odległości 1,5 m od granicy działki budowlanej lub bezpośrednio przy tej granicy;
- 3) zasady ochrony środowiska, przyrody i krajobrazu:
 - a) zakazuje się lokalizacji przedsięwzięć mogących potencjalnie i zawsze znacząco oddziaływać na środowisko w rozumieniu przepisów odrębnych,
 - b) ustala się zachowanie dopuszczalnego poziomu hałasu w środowisku jak dla zabudowy mieszkaniowej jednorodzinnej,
 - c) zakazuje się lokalizacji nowych zakładów o dużym lub zwiększonym ryzyku wystąpienia poważnej awarii przemysłowej;
- 3a) zasady kształtowania krajobrazu – nie ustala się;
- 4) zasady ochrony dziedzictwa kulturowego i zabytków, w tym krajobrazów kulturowych, oraz dóbr kultury współczesnej:
 - a) ustala się objęcie ochroną konserwatorską obiektu o wartości historyczno-kulturowej, znajdującego się w terenie oznaczonym symbolem 16MN, zgodnie z rysunkiem planu (dom nr 44, konstrukcji drewnianej, powstały na początku XX wieku),
 - b) ustala się ochronę konserwatorską kapliczek oraz krzyży przydrożnych, przy których wszelkie działania w zakresie remontu oraz translokacji należy wykonywać zgodnie z przepisami odrębnymi dotyczącymi ochrony zabytków;
- 5) wymagania wynikające z potrzeb kształtowania przestrzeni publicznych – nie ustala się;
- 6) zasady kształtowania zabudowy oraz wskaźniki zagospodarowania terenu, maksymalna i minimalna intensywność zabudowy jako wskaźnik powierzchni całkowitej zabudowy w odniesieniu do powierzchni działki budowlanej, minimalny udział procentowy powierzchni biologicznie czynnej w odniesieniu do powierzchni działki budowlanej, maksymalna wysokość zabudowy, minimalna liczba miejsc do

parkowania w tym miejsca przeznaczone na parkowanie pojazdów zaopatrzonych w kartę parkingową i sposób ich realizacji oraz linie zabudowy i gabaryty obiektów:

- a) maksymalna wysokość zabudowy – 9,0 m,
 - b) geometria dachu – układ dwu- lub wielospadowy, nachylenie połaci dachu od 30° do 40°,
 - c) nieprzekraczalne linie zabudowy – zgodnie z rysunkiem planu,
 - d) w przypadku, gdy wyznaczona nieprzekraczalna linia zabudowy przecina istniejące budynki, dopuszcza się ich nadbudowę, rozbudowę i przebudowę po ich obrysie przy zachowaniu istniejącej odległości tych budynków od dróg,
 - e) nakaz zachowania minimum 30% powierzchni działki budowlanej jako teren biologicznie czynny,
 - f) wielkość powierzchni zabudowy w stosunku do powierzchni działki budowlanej – max. 60%,
 - g) minimalna i maksymalna intensywność zabudowy od 0,01 do 0,6,
 - h) minimalna liczba miejsc do parkowania – 1 miejsce na 1 mieszkanie,
 - i) miejsca przeznaczone na parkowanie pojazdów zaopatrzonych w kartę parkingową – nie ustala się,
 - j) sposób realizacji miejsc do parkowania – jako naziemne miejsca parkingowe, w garażu wolnostojącym lub wbudowanym, w granicach własnych działki;
- 7) granice i sposoby zagospodarowania terenów lub obiektów podlegających ochronie, na podstawie odrębnych przepisów, terenów górniczych, a także obszarów szczególnego zagrożenia powodzią, obszarów osuwania się mas ziemnych, krajobrazów priorytetowych określonych w audycie krajobrazowym oraz w planach zagospodarowania przestrzennego województwa – należy uwzględnić reżimy ochronne wynikające z położenia terenów oznaczonych symbolami 13MN, 16MN w granicach Nadwkrzańskiego Obszaru Chronionego Krajobrazu, zgodnie z przepisami odrębnymi;
- 8) szczegółowe zasady i warunki scalania i podziału nieruchomości objętych planem miejscowym – nie ustala się;
- 9) szczególne warunki zagospodarowania terenów oraz ograniczenia w ich użytkowaniu, w tym zakaz zabudowy:
- a) przez teren oznaczony symbolem 16MN przebiega strefa oddziaływania napowietrznej linii elektroenergetycznej średniego napięcia, zgodnie z rysunkiem planu,
 - b) w obszarze strefy oddziaływania napowietrznej linii elektroenergetycznej średniego napięcia zagospodarowanie terenu należy realizować zgodnie z przepisami odrębnymi;
- 10) zasady modernizacji, rozbudowy i budowy systemów komunikacji i infrastruktury technicznej:
- a) obsługa komunikacyjna: terenu oznaczonego symbolem 13MN z publicznej drogi lokalnej oznaczonej symbolem 8KDL oraz z drogi zlokalizowanej poza obszarem objętym planem, terenu oznaczonego symbolami 16MN z dróg zlokalizowanych poza obszarem objętym planem,
 - b) zaopatrzenie w wodę – z istniejącej lub projektowanej sieci wodociągowej, zlokalizowanej podziemnie o przekroju nie mniejszym niż \varnothing 32 mm,
 - c) odprowadzenie ścieków bytowych: do istniejącej lub projektowanej sieci kanalizacji sanitarnej, zlokalizowanej podziemnie o przekroju nie mniejszym niż \varnothing 60 mm, zgodnie z przepisami odrębnymi, do czasu realizacji zbiorczej sieci kanalizacji sanitarnej dopuszcza się odprowadzanie ścieków do szczelnych zbiorników bezodpływowych oraz do przydomowych oczyszczalni ścieków, zgodnie z przepisami odrębnymi,
 - d) odprowadzenie wód opadowych i roztopowych – do gruntu, zgodnie z przepisami odrębnymi lub do szczelnych zbiorników gromadzących wody opadowe i roztopowe,
 - e) zaopatrzenie w energię elektryczną – z istniejącej lub projektowanej sieci elektroenergetycznej napowietrznej lub kablowej 0,4-15kV,
 - f) zaopatrzenie w energię cieplną – z indywidualnych źródeł zgodnych z przepisami odrębnymi,
 - g) zaopatrzenie w gaz – ze źródeł indywidualnych,

- h) gospodarka odpadami stałymi – zgodnie z przepisami odrębnymi,
- i) dopuszcza się budowę i przebudowę urządzeń infrastruktury technicznej zgodnie z przepisami odrębnymi;
- 11) sposób i termin tymczasowego zagospodarowania, urządzania i użytkowania terenów – nie ustala się;
- 12) stawki procentowe, na podstawie których ustala się opłatę, o której mowa w art. 36 ust. 4 ustawy o planowaniu i zagospodarowaniu przestrzennym – 5%.

§ 8. Dla terenu oznaczonego na rysunku planu symbolem: **14MN/U** ustala się:

- 1) przeznaczenie terenu – teren zabudowy mieszkaniowej jednorodzinnej lub usługowej;
- 2) zasady ochrony i kształtowania ładu przestrzennego:
 - a) ustala się lokalizację zabudowy mieszkaniowej jednorodzinnej lub usługowej,
 - b) wymienione funkcje mogą występować łącznie lub rozdzielnie,
 - c) ustala się możliwość przebudowy, nadbudowy, zmiany sposobu użytkowania oraz rozbudowy istniejącej zabudowy w zakresie zgodnym z funkcją terenu,
 - d) dopuszcza się lokalizację zabudowy magazynowej i składowej związanej z działalnością usługową;
- 3) zasady ochrony środowiska, przyrody i krajobrazu kulturowego:
 - a) zakazuje się lokalizacji przedsięwzięć mogących zawsze i potencjalnie znacząco oddziaływać na środowisko w rozumieniu przepisów odrębnych za wyjątkiem elementów niezbędnych dla prawidłowego funkcjonowania infrastruktury technicznej,
 - b) zakazuje się lokalizacji nowych zakładów o dużym lub zwiększonym ryzyku wystąpienia poważnej awarii przemysłowej,
 - c) ustala się zachowanie dopuszczalnego poziomu hałasu w środowisku jak dla terenów mieszkaniowo-usługowych;
- 3a) zasady kształtowania krajobrazu – nie ustala się;
- 4) zasady ochrony dziedzictwa kulturowego i zabytków, w tym krajobrazów kulturowych, oraz dóbr kultury współczesnej – ustala się ochronę konserwatorską kapliczek oraz krzyży przydrożnych, przy których wszelkie działania w zakresie remontu oraz translokacji należy wykonywać zgodnie z przepisami odrębnymi dotyczącymi ochrony zabytków;
- 5) wymagania wynikające z potrzeb kształtowania przestrzeni publicznych – nie ustala się;
- 6) zasady kształtowania zabudowy oraz wskaźniki zagospodarowania terenu, maksymalna i minimalna intensywność zabudowy jako wskaźnik powierzchni całkowitej zabudowy w odniesieniu do powierzchni działki budowlanej, minimalny udział procentowy powierzchni biologicznie czynnej w odniesieniu do powierzchni działki budowlanej, maksymalna wysokość zabudowy, minimalna liczba miejsc do parkowania w tym miejsca przeznaczone na parkowanie pojazdów zaopatrzonych w kartę parkingową i sposób ich realizacji oraz linie zabudowy i gabaryty obiektów:
 - a) maksymalna wysokość zabudowy – 12,0 m,
 - b) geometria dachu – jedno lub wielospadowe o kącie nachylenia połaci do 40°,
 - c) nieprzekraczalne linie zabudowy – zgodnie z rysunkiem planu,
 - d) nakaz zachowania minimum 30% powierzchni działki budowlanej jako teren biologicznie czynny,
 - e) maksymalny wskaźnik powierzchni całkowitej zabudowy w odniesieniu do powierzchni działki budowlanej – 70%,
 - f) minimalna i maksymalna intensywność zabudowy od 0,05 do 0,7,
 - g) minimalna liczba miejsc do parkowania: 2 miejsca parkingowe na 100 m² powierzchni obiektów usługowych, 1 miejsce parkingowe na jedno mieszkanie, miejsca parkingowe należy lokalizować w granicach własnych działki, miejsca parkingowe należy realizować jako utwardzone, nie występuje potrzeba realizacji miejsc przeznaczonych na parkowanie pojazdów zaopatrzonych w kartę parkingową;

- 7) granice i sposoby zagospodarowania terenów lub obiektów podlegających ochronie, na podstawie odrębnych przepisów, terenów górniczych, a także obszarów szczególnego zagrożenia powodzią, obszarów osuwania się mas ziemnych, krajobrazów priorytetowych określonych w audycie krajobrazowym oraz w planach zagospodarowania przestrzennego województwa – należy uwzględnić reżimy ochronne wynikające z położenia terenu oznaczonego symbolem 14MN/U w granicach Nadwkrzańskiego Obszaru Chronionego Krajobrazu, zgodnie z przepisami odrębnymi;
- 8) szczegółowe zasady i warunki scalania i podziału nieruchomości objętych planem miejscowym – nie ustala się;
- 9) szczególne warunki zagospodarowania terenów oraz ograniczenia w ich użytkowaniu, w tym zakaz zabudowy – nie ustala się;
- 10) zasady modernizacji, rozbudowy i budowy systemów komunikacji i infrastruktury technicznej:
 - a) obsługa komunikacyjna terenu oznaczonego symbolem 14MNU z publicznej drogi lokalnej oznaczonej symbolem 8KDL,
 - b) zaopatrzenie w wodę: z istniejącej lub projektowanej sieci wodociągowej, zlokalizowanej podziemnie o przekroju nie mniejszym niż \varnothing 32 mm, z własnych ujęć wody zgodnie z przepisami odrębnymi,
 - c) odprowadzenie ścieków bytowych: do istniejącej lub projektowanej sieci kanalizacji sanitarnej, zlokalizowanej podziemnie o przekroju nie mniejszym niż \varnothing 60 mm, zgodnie z przepisami odrębnymi, do czasu realizacji zbiorczej sieci kanalizacji sanitarnej dopuszcza się odprowadzanie ścieków do szczelnych zbiorników bezodpływowych oraz do przydomowych oczyszczalni ścieków, zgodnie z przepisami odrębnymi,
 - d) odprowadzenie wód opadowych i roztopowych – do gruntu zgodnie z przepisami odrębnymi lub do szczelnych zbiorników gromadzących wody opadowe i roztopowe,
 - e) zaopatrzenie w energię elektryczną – z istniejącej lub projektowanej sieci elektroenergetycznej napowietrznej lub kablowej 0,4-15kV,
 - f) zaopatrzenie w energię ciepłą – z indywidualnych źródeł zgodnych z przepisami odrębnymi,
 - g) zaopatrzenie w gaz – z istniejącej lub projektowanej sieci gazowej, zlokalizowanej podziemnie o przekroju nie mniejszym niż \varnothing 32 mm albo z indywidualnych źródeł,
 - h) gospodarka odpadami stałymi – zgodnie z przepisami odrębnymi,
 - i) dopuszcza się przebudowę urządzeń infrastruktury technicznej zgodnie z przepisami odrębnymi;
- 11) sposób i termin tymczasowego zagospodarowania, urządzania i użytkowania terenu – nie ustala się;
- 12) stawki procentowe, na podstawie których ustala się opłatę, o której mowa w art. 36 ust. 4 ustawy o planowaniu i zagospodarowaniu przestrzennym – 5%.

§ 9. Dla terenu oznaczonego na rysunku planu symbolem: **15U** ustala się:

- 1) przeznaczenie terenu – teren zabudowy usługowej;
- 2) zasady ochrony i kształtowania ładu przestrzennego:
 - a) ustala się lokalizację zabudowy usługowej,
 - b) dopuszcza się lokalizację zabudowy magazynowej i składowej związanej z działalnością usługową;
- 3) zasady ochrony środowiska, przyrody i krajobrazu kulturowego:
 - a) zakazuje się lokalizacji przedsięwzięć mogących zawsze i potencjalnie znacząco oddziaływać na środowisko w rozumieniu przepisów odrębnych za wyjątkiem elementów niezbędnych dla prawidłowego funkcjonowania infrastruktury technicznej,
 - b) zakazuje się lokalizacji nowych zakładów o dużym lub zwiększonym ryzyku wystąpienia poważnej awarii przemysłowej;
- 3a) zasady kształtowania krajobrazu – nie ustala się;
- 4) zasady ochrony dziedzictwa kulturowego i zabytków, w tym krajobrazów kulturowych, oraz dóbr kultury współczesnej – ustala się ochronę konserwatorską kapliczek oraz krzyży przydrożnych, przy których

wszelkie działania w zakresie remontu oraz translukacji należy wykonywać zgodnie z przepisami odrębnymi dotyczącymi ochrony zabytków;

- 5) wymagania wynikające z potrzeb kształtowania przestrzeni publicznych – nie ustala się;
- 6) zasady kształtowania zabudowy oraz wskaźniki zagospodarowania terenu, maksymalna i minimalna intensywność zabudowy jako wskaźnik powierzchni całkowitej zabudowy w odniesieniu do powierzchni działki budowlanej, minimalny udział procentowy powierzchni biologicznie czynnej w odniesieniu do powierzchni działki budowlanej, maksymalna wysokość zabudowy, minimalna liczba miejsc do parkowania w tym miejsca przeznaczone na parkowanie pojazdów zaopatrzonych w kartę parkingową i sposób ich realizacji oraz linie zabudowy i gabaryty obiektów:
 - a) maksymalna wysokość zabudowy – 12,0 m,
 - b) geometria dachu – jedno lub wielospadowe o kącie nachylenia połaci do 40°,
 - c) nieprzekraczalne linie zabudowy – zgodnie z rysunkiem planu,
 - d) nakaz zachowania minimum 30% powierzchni działki budowlanej jako teren biologicznie czynny,
 - e) maksymalny wskaźnik powierzchni całkowitej zabudowy w odniesieniu do powierzchni działki budowlanej – 70%,
 - f) minimalna i maksymalna intensywność zabudowy od 0,05 do 0,7,
 - g) minimalna liczba miejsc do parkowania: 2 miejsca parkingowe na 100 m² powierzchni obiektów usługowych, miejsca parkingowe należy lokalizować w granicach własnych działki, miejsca parkingowe należy realizować jako utwardzone, nie występuje potrzeba realizacji miejsc przeznaczonych na parkowanie pojazdów zaopatrzonych w kartę parkingową;
- 7) granice i sposoby zagospodarowania terenów lub obiektów podlegających ochronie, na podstawie odrębnych przepisów, terenów górniczych, a także obszarów szczególnego zagrożenia powodzią, obszarów osuwania się mas ziemnych, krajobrazów priorytetowych określonych w audycie krajobrazowym oraz w planach zagospodarowania przestrzennego województwa – należy uwzględnić reżimy ochronne wynikające z położenia terenu oznaczonego symbolem 15U w granicach Nadwkrzańskiego Obszaru Chronionego Krajobrazu, zgodnie z przepisami odrębnymi;
- 8) szczegółowe zasady i warunki scalania i podziału nieruchomości objętych planem miejscowym – nie ustala się;
- 9) szczególne warunki zagospodarowania terenów oraz ograniczenia w ich użytkowaniu, w tym zakaz zabudowy:
 - a) przez teren oznaczony symbolem 15U przebiegają napowietrzne linie elektroenergetyczne średniego napięcia wraz ze strefami oddziaływania, zgodnie z rysunkiem planu,
 - b) w obszarze strefy oddziaływania napowietrznych linii elektroenergetycznej średniego napięcia zagospodarowanie terenu należy realizować zgodnie z przepisami odrębnymi;
- 10) zasady modernizacji, rozbudowy i budowy systemów komunikacji i infrastruktury technicznej:
 - a) obsługa komunikacyjna terenu oznaczonego symbolem 15U z publicznej drogi lokalnej oznaczonej symbolem 8KDL oraz z drogi zlokalizowanej poza obszarem objętym planem,
 - b) zaopatrzenie w wodę: z istniejącej lub projektowanej sieci wodociągowej, zlokalizowanej podziemnie o przekroju nie mniejszym niż Ø 32 mm, z własnych ujęć wody zgodnie z przepisami odrębnymi,
 - c) odprowadzenie ścieków bytowych:
 - do istniejącej lub projektowanej sieci kanalizacji sanitarnej, zlokalizowanej podziemnie o przekroju nie mniejszym niż Ø 60 mm, zgodnie z przepisami odrębnymi,
 - do czasu realizacji zbiorczej sieci kanalizacji sanitarnej dopuszcza się odprowadzanie ścieków do szczelnych zbiorników bezodpływowych oraz do przydomowych oczyszczalni ścieków, zgodnie z przepisami odrębnymi,
 - d) odprowadzenie wód opadowych i roztopowych – do gruntu zgodnie z przepisami odrębnymi lub do szczelnych zbiorników gromadzących wody opadowe i roztopowe,

- e) zaopatrzenie w energię elektryczną – z istniejącej lub projektowanej sieci elektroenergetycznej napowietrznej lub kablowej 0,4-15kV,
- f) zaopatrzenie w energię ciepłą – z indywidualnych źródeł zgodnych z przepisami odrębnymi,
- g) zaopatrzenie w gaz – z istniejącej lub projektowanej sieci gazowej, zlokalizowanej podziemnie o przekroju nie mniejszym niż \varnothing 20 mm albo z indywidualnych źródeł,
- h) gospodarka odpadami stałymi – zgodnie z przepisami odrębnymi,
- i) dopuszcza się przebudowę urządzeń infrastruktury technicznej zgodnie z przepisami odrębnymi;
 - 11) sposób i termin tymczasowego zagospodarowania, urządzania i użytkowania terenu – nie ustala się;
 - 12) stawki procentowe, na podstawie których ustala się opłatę, o której mowa w art. 36 ust. 4 ustawy o planowaniu i zagospodarowaniu przestrzennym – 20%.

§ 10. Dla terenów oznaczonych na rysunku planu symbolami: **24WS, 25WS** ustala się:

- 1) przeznaczenie terenów – tereny wód powierzchniowych śródlądowych;
- 2) zasady ochrony i kształtowania ładu przestrzennego:
 - a) dopuszcza się lokalizację urządzeń hydrotechnicznych zabezpieczających brzegi wód,
 - b) dopuszcza się wykorzystanie zbiorników jako przeciwpożarowe, na zasadach i warunkach przewidzianych przepisami odrębnymi;
- 3) zasady ochrony środowiska, przyrody i krajobrazu – nie ustala się;
- 3a) zasady kształtowania krajobrazu – nie ustala się;
- 4) zasady ochrony dziedzictwa kulturowego i zabytków, w tym krajobrazów kulturowych, oraz dóbr kultury współczesnej – nie ustala się;
- 5) wymagania wynikające z potrzeb kształtowania przestrzeni publicznych – nie ustala się;
- 6) zasady kształtowania zabudowy oraz wskaźniki zagospodarowania terenu, maksymalna i minimalna intensywność zabudowy jako wskaźnik powierzchni całkowitej zabudowy w odniesieniu do powierzchni działki budowlanej, minimalny udział procentowy powierzchni biologicznie czynnej w odniesieniu do powierzchni działki budowlanej, maksymalna wysokość zabudowy, minimalna liczba miejsc do parkowania w tym miejsca przeznaczone na parkowanie pojazdów zaopatrzonych w kartę parkingową i sposób ich realizacji oraz linie zabudowy i gabaryty obiektów – nie ustala się;
- 7) granice i sposoby zagospodarowania terenów lub obiektów podlegających ochronie, na podstawie odrębnych przepisów, terenów górniczych, a także obszarów szczególnego zagrożenia powodzią, obszarów osuwania się mas ziemnych, krajobrazów priorytetowych określonych w audycie krajobrazowym oraz w planach zagospodarowania przestrzennego województwa – należy uwzględnić reżimy ochronne wynikające z położenia terenów oznaczonych symbolami 24WS, 25WS w granicach Nadwkrzańskiego Obszaru Chronionego Krajobrazu, zgodnie z przepisami odrębnymi;
- 8) szczegółowe zasady i warunki scalania i podziału nieruchomości objętych planem miejscowym – nie ustala się;
- 9) szczególne warunki zagospodarowania terenów oraz ograniczenia w ich użytkowaniu, w tym zakaz zabudowy:
 - a) przez teren oznaczony symbolem 24WS przebiega strefa oddziaływania napowietrznej linii elektroenergetycznej średniego napięcia, zgodnie z rysunkiem planu,
 - b) w obszarze strefy oddziaływania napowietrznej linii elektroenergetycznej średniego napięcia zagospodarowanie terenu należy realizować zgodnie z przepisami odrębnymi;
- 10) zasady modernizacji, rozbudowy i budowy systemów komunikacji i infrastruktury technicznej – zasady dostępu komunikacyjnego – poprzez tereny przyległe;
- 11) sposób i termin tymczasowego zagospodarowania, urządzania i użytkowania terenów – nie ustala się;

12) stawki procentowe, na podstawie których ustala się opłatę, o której mowa w art. 36 ust. 4 ustawy o planowaniu i zagospodarowaniu przestrzennym – 1%.

§ 11. Dla terenów oznaczonych na rysunku planu symbolami: **10ZL, 19ZL, 20ZL, 22ZL** ustala się:

- 1) przeznaczenie terenów – lasy;
- 2) zasady ochrony i kształtowania ładu przestrzennego – nie ustala się;
- 3) zasady ochrony środowiska, przyrody i krajobrazu – nie ustala się;
- 3a) zasady kształtowania krajobrazu – nie ustala się;
- 4) zasady ochrony dziedzictwa kulturowego i zabytków, w tym krajobrazów kulturowych, oraz dóbr kultury współczesnej – nie ustala się;
- 5) wymagania wynikające z potrzeb kształtowania przestrzeni publicznych – nie ustala się;
- 6) zasady kształtowania zabudowy oraz wskaźniki zagospodarowania terenu, maksymalna i minimalna intensywność zabudowy jako wskaźnik powierzchni całkowitej zabudowy w odniesieniu do powierzchni działki budowlanej, minimalny udział procentowy powierzchni biologicznie czynnej w odniesieniu do powierzchni działki budowlanej, maksymalna wysokość zabudowy, minimalna liczba miejsc do parkowania w tym miejsca przeznaczone na parkowanie pojazdów zaopatrzonych w kartę parkingową i sposób ich realizacji oraz linie zabudowy i gabaryty obiektów – nie ustala się;
- 7) granice i sposoby zagospodarowania terenów lub obiektów podlegających ochronie, na podstawie odrębnych przepisów, terenów górniczych, a także obszarów szczególnego zagrożenia powodzią, obszarów osuwania się mas ziemnych, krajobrazów priorytetowych określonych w audycie krajobrazowym oraz w planach zagospodarowania przestrzennego województwa – należy uwzględnić reżimy ochronne wynikające z położenia terenów oznaczonych symbolami 10ZL, 19ZL, 20ZL, 22ZL w granicach Nadwkrzańskiego Obszaru Chronionego Krajobrazu, zgodnie z przepisami odrębnymi;
- 8) szczegółowe zasady i warunki scalania i podziału nieruchomości objętych planem miejscowym – nie ustala się;
- 9) szczególne warunki zagospodarowania terenów oraz ograniczenia w ich użytkowaniu, w tym zakaz zabudowy:
 - a) w terenach oznaczonych symbolami 10ZL, 19ZL, 20ZL, 22ZL ustala się zakaz zabudowy,
 - b) w terenie oznaczonym symbolem 22ZL obowiązuje ochrona ujęcia wody zlokalizowanego w terenie oznaczonym symbolem 21IT, wyznaczona jako strefa ochrony bezpośredniej ujęcia, w obrębie której nakazuje się uwzględnić reżimy ochronne zgodnie z przepisami odrębnymi,
 - c) przez teren oznaczony symbolem 20ZL przebiega napowietrzna linia elektroenergetyczna średniego napięcia wraz ze strefami oddziaływania, zgodnie z rysunkiem planu,
 - d) w obszarze strefy oddziaływania napowietrznej linii elektroenergetycznej średniego napięcia zagospodarowanie terenu należy realizować zgodnie z przepisami odrębnymi;
- 10) zasady modernizacji, rozbudowy i budowy systemów komunikacji i infrastruktury technicznej – zasady dostępu komunikacyjnego – poprzez istniejące drogi publiczne oraz projektowane lub istniejące drogi wewnętrzne, a także poprzez tereny przyległe;
- 11) sposób i termin tymczasowego zagospodarowania, urządzania i użytkowania terenów – nie ustala się;
- 12) stawki procentowe, na podstawie których ustala się opłatę, o której mowa w art. 36 ust. 4 ustawy o planowaniu i zagospodarowaniu przestrzennym – 1%.

§ 12. Dla terenu oznaczonego na rysunku planu symbolem: **21IT** ustala się:

- 1) przeznaczenie terenu – teren infrastruktury technicznej;
- 2) zasady ochrony i kształtowania ładu przestrzennego:
 - a) ustala się utrzymanie istniejących obiektów z możliwością ich przebudowy, rozbudowy oraz nadbudowy,
 - b) w terenie oznaczonym symbolem 21IT ustala się możliwość lokalizacji ujęć wody wraz z infrastrukturą towarzyszącą;

- 3) zasady ochrony środowiska, przyrody i krajobrazu:
 - a) zakazuje się lokalizacji przedsięwzięć mogących zawsze znacząco oddziaływać na środowisko w rozumieniu przepisów odrębnych,
 - b) zakazuje się lokalizacji nowych zakładów o dużym lub zwiększonym ryzyku wystąpienia poważnej awarii przemysłowej;
- 3a) zasady kształtowania krajobrazu – nie ustala się;
- 4) zasady ochrony dziedzictwa kulturowego i zabytków, w tym krajobrazów kulturowych, oraz dóbr kultury współczesnej – nie ustala się;
- 5) wymagania wynikające z potrzeb kształtowania przestrzeni publicznych – nie ustala się;
- 6) zasady kształtowania zabudowy oraz wskaźniki zagospodarowania terenu, maksymalna i minimalna intensywność zabudowy jako wskaźnik powierzchni całkowitej zabudowy w odniesieniu do powierzchni działki budowlanej, minimalny udział procentowy powierzchni biologicznie czynnej w odniesieniu do powierzchni działki budowlanej, maksymalna wysokość zabudowy, minimalna liczba miejsc do parkowania w tym miejsca przeznaczone na parkowanie pojazdów zaopatrzonych w kartę parkingową i sposób ich realizacji oraz linie zabudowy i gabaryty obiektów:
 - a) maksymalna wysokość zabudowy – 10,0 m,
 - b) geometria dachu – układ jedno-, dwu- lub wielospadowy, nachylenie połaci dachu od 5° do 45°,
 - c) nieprzekraczalne linie zabudowy – zgodnie z rysunkiem planu,
 - d) nakaz zachowania minimum 20% powierzchni działki budowlanej jako teren biologicznie czynny,
 - e) wielkość powierzchni zabudowy w stosunku do powierzchni działki budowlanej – max. 70%,
 - f) minimalna i maksymalna intensywność zabudowy od 0,01 do 0,7,
 - g) minimalna liczba miejsc do parkowania – nie ustala się,
 - h) miejsca przeznaczone na parkowanie pojazdów zaopatrzonych w kartę parkingową – nie ustala się,
 - i) sposób realizacji miejsc do parkowania – nie ustala się;
- 7) granice i sposoby zagospodarowania terenów lub obiektów podlegających ochronie, na podstawie odrębnych przepisów, terenów górniczych, a także obszarów szczególnego zagrożenia powodzią, obszarów osuwania się mas ziemnych, krajobrazów priorytetowych określonych w audycie krajobrazowym oraz w planach zagospodarowania przestrzennego województwa – należy uwzględnić reżimy ochronne wynikające z położenia terenu oznaczonego symbolem 2IT w granicach Nadwkrzańskiego Obszaru Chronionego Krajobrazu, zgodnie z przepisami odrębnymi;
- 8) szczegółowe zasady i warunki scalania i podziału nieruchomości objętych planem miejscowym – nie ustala się;
- 9) szczególne warunki zagospodarowania terenów oraz ograniczenia w ich użytkowaniu, w tym zakaz zabudowy:
 - a) przez teren oznaczony symbolem 2IIT przebiega napowietrzna linia elektroenergetyczna średniego napięcia wraz ze strefą oddziaływania, zgodnie z rysunkiem planu,
 - b) w obszarze strefy oddziaływania napowietrznej linii elektroenergetycznej średniego napięcia zagospodarowanie terenu należy realizować zgodnie z przepisami odrębnymi,
 - c) w terenie oznaczonym symbolem 2IIT obowiązuje ochrona ujęć wody wyznaczona jako strefa ochrony bezpośredniej, w obrębie której nakazuje się uwzględnić reżimy ochronne zgodnie z przepisami odrębnymi;
 - d) w terenie oznaczonym symbolem 2IIT występują ograniczenia lokalizacji zabudowy względem lasów – w przypadku lokalizacji zabudowy należy postępować zgodnie z przepisami odrębnymi;
- 10) zasady modernizacji, rozbudowy i budowy systemów komunikacji i infrastruktury technicznej:
 - a) obsługa komunikacyjna terenu oznaczonego symbolem 2IIT z drogi zlokalizowanej poza obszarem objętym planem,

- b) zaopatrzenie w wodę – z istniejącej lub projektowanej sieci wodociągowej, zlokalizowanej podziemnie o przekroju nie mniejszym niż \varnothing 32 mm,
 - c) odprowadzenie ścieków bytowych i produkcyjnych: do istniejącej lub projektowanej sieci kanalizacji sanitarnej, zlokalizowanej podziemnie o przekroju nie mniejszym niż \varnothing 60 mm, zgodnie z przepisami odrębnymi, do czasu realizacji zbiorczej sieci kanalizacji sanitarnej dopuszcza się odprowadzanie ścieków do szczelnych zbiorników bezodpływowych oraz do przydomowych oczyszczalni ścieków, zgodnie z przepisami odrębnymi,
 - d) odprowadzenie wód opadowych i roztopowych – do gruntu zgodnie z przepisami odrębnymi lub do szczelnych zbiorników gromadzących wody opadowe i roztopowe,
 - e) zaopatrzenie w energię elektryczną – z istniejącej lub projektowanej sieci elektroenergetycznej napowietrznej lub kablowej 0,4-15kV,
 - f) zaopatrzenie w energię ciepłą – z indywidualnych źródeł zgodnych z przepisami odrębnymi,
 - g) zaopatrzenie w gaz – ze źródeł indywidualnych,
 - h) gospodarka odpadami stałymi – zgodnie z przepisami odrębnymi,
 - i) dopuszcza się budowę, rozbudowę i przebudowę urządzeń infrastruktury technicznej zgodnie z przepisami odrębnymi;
- 11) sposób i termin tymczasowego zagospodarowania, urządzania i użytkowania terenu – nie ustala się;
- 12) stawki procentowe, na podstawie których ustala się opłatę, o której mowa w art. 36 ust. 4 ustawy o planowaniu i zagospodarowaniu przestrzennym – 1%.

§ 13. Dla terenu oznaczonego na rysunku planu symbolem: **8KDL** ustala się:

- 1) przeznaczenie terenu – teren publicznej drogi lokalnej;
- 2) zasady ochrony i kształtowania ładu przestrzennego:
 - a) w liniach rozgraniczających drogi dopuszcza się lokalizację przystanków oraz zatok autobusowych,
 - b) dopuszcza się lokalizowanie urządzeń infrastruktury technicznej, zgodnie z przepisami odrębnymi;
- 3) zasady ochrony środowiska, przyrody i krajobrazu – nie ustala się;
- 3a) zasady kształtowania krajobrazu – nie ustala się;
- 4) zasady ochrony dziedzictwa kulturowego i zabytków, w tym krajobrazów kulturowych, oraz dóbr kultury współczesnej – ustala się ochronę konserwatorską kapliczek oraz krzyży przydrożnych, przy których wszelkie działania w zakresie remontu oraz translukacji należy wykonywać zgodnie z przepisami odrębnymi dotyczącymi ochrony zabytków;
- 5) wymagania wynikające z potrzeb kształtowania przestrzeni publicznych – nie ustala się;
- 6) zasady kształtowania zabudowy oraz wskaźniki zagospodarowania terenu, maksymalna i minimalna intensywność zabudowy jako wskaźnik powierzchni całkowitej zabudowy w odniesieniu do powierzchni działki budowlanej, minimalny udział procentowy powierzchni biologicznie czynnej w odniesieniu do powierzchni działki budowlanej, maksymalna wysokość zabudowy, minimalna liczba miejsc do parkowania w tym miejsca przeznaczone na parkowanie pojazdów zaopatrzonych w kartę parkingową i sposób ich realizacji oraz linie zabudowy i gabaryty obiektów – szerokość w liniach rozgraniczających od 6,5 m do 8,6 m zgodnie z rysunkiem planu;
- 7) granice i sposoby zagospodarowania terenów lub obiektów podlegających ochronie, na podstawie odrębnych przepisów, terenów górniczych, a także obszarów szczególnego zagrożenia powodzią, obszarów osuwania się mas ziemnych, krajobrazów priorytetowych określonych w audycie krajobrazowym oraz w planach zagospodarowania przestrzennego województwa – należy uwzględnić reżimy ochronne wynikające z położenia terenu oznaczonego symbolem 8KDL w granicach Nadwkrzańskiego Obszaru Chronionego Krajobrazu, zgodnie z przepisami odrębnymi;
- 8) szczegółowe zasady i warunki scalania i podziału nieruchomości objętych planem miejscowym – nie ustala się;

- 9) szczególne warunki zagospodarowania terenów oraz ograniczenia w ich użytkowaniu, w tym zakaz zabudowy – nie ustala się;
- 10) zasady modernizacji, rozbudowy i budowy systemów komunikacji i infrastruktury technicznej:
- a) dopuszcza się budowę, rozbudowę i przebudowę urządzeń infrastruktury technicznej zgodnie z przepisami odrębnymi,
 - b) ustala się powiązanie urządzeń infrastruktury technicznej z zewnętrznymi sieciami infrastruktury technicznej zgodnie z przepisami odrębnymi,
 - c) dla budowy, rozbudowy i przebudowy sieci wodociągowej, ustala się następujące zasady: realizacja sieci wodociągowej jako podziemnej, parametry sieci – przekrój nie mniejszy niż \varnothing 32 mm,
 - d) dla budowy, rozbudowy i przebudowy sieci kanalizacyjnej, ustala się następujące zasady: realizacja sieci kanalizacyjnej jako podziemnej, parametry sieci – przekrój nie mniejszy niż \varnothing 60 mm,
 - e) dla budowy, rozbudowy i przebudowy sieci elektroenergetycznej, ustala się następujące zasady: realizacja sieci elektroenergetycznej jako podziemnej lub napowietrznej, parametry sieci – 0,4-15kV,
 - f) dla budowy, rozbudowy i przebudowy sieci gazowej, ustala się następujące zasady: realizacja sieci gazowej jako podziemnej, parametry sieci – przekrój nie mniejszy niż \varnothing 20 mm;
- 11) sposób i termin tymczasowego zagospodarowania, urządzania i użytkowania terenu – nie ustala się;
- 12) stawki procentowe, na podstawie których ustala się opłatę, o której mowa w art. 36 ust. 4 ustawy o planowaniu i zagospodarowaniu przestrzennym – 0,1%

§ 14. Dla terenów oznaczonych na rysunku planu symbolami: **1KDD, 7KDD** ustala się:

- 1) przeznaczenie terenów – tereny publicznych dróg dojazdowych;
- 2) zasady ochrony i kształtowania ładu przestrzennego:
 - a) w liniach rozgraniczających dróg dopuszcza się lokalizację przystanków oraz zatok autobusowych,
 - b) dopuszcza się lokalizowanie urządzeń infrastruktury technicznej, zgodnie z przepisami odrębnymi;
- 3) zasady ochrony środowiska, przyrody i krajobrazu – nie ustala się;
- 3a) zasady kształtowania krajobrazu – nie ustala się;
- 4) zasady ochrony dziedzictwa kulturowego i zabytków, w tym krajobrazów kulturowych, oraz dóbr kultury współczesnej – ustala się ochronę konserwatorską kapliczek oraz krzyży przydrożnych, przy których wszelkie działania w zakresie remontu oraz translokacji należy wykonywać zgodnie z przepisami odrębnymi dotyczącymi ochrony zabytków;
- 5) wymagania wynikające z potrzeb kształtowania przestrzeni publicznych – nie ustala się;
- 6) zasady kształtowania zabudowy oraz wskaźniki zagospodarowania terenu, maksymalna i minimalna intensywność zabudowy jako wskaźnik powierzchni całkowitej zabudowy w odniesieniu do powierzchni działki budowlanej, minimalny udział procentowy powierzchni biologicznie czynnej w odniesieniu do powierzchni działki budowlanej, maksymalna wysokość zabudowy, minimalna liczba miejsc do parkowania w tym miejsca przeznaczone na parkowanie pojazdów zaopatrzonych w kartę parkingową i sposób ich realizacji oraz linie zabudowy i gabaryty obiektów – szerokość w liniach rozgraniczających od 2,8 m do 3,0 m zgodnie z rysunkiem planu;
- 7) granice i sposoby zagospodarowania terenów lub obiektów podlegających ochronie, na podstawie odrębnych przepisów, terenów górniczych, a także obszarów szczególnego zagrożenia powodzią, obszarów osuwania się mas ziemnych, krajobrazów priorytetowych określonych w audycie krajobrazowym oraz w planach zagospodarowania przestrzennego województwa – należy uwzględnić reżimy ochronne wynikające z położenia terenów oznaczonych symbolami: 1KDD, 7KDD w granicach Nadwkrzańskiego Obszaru Chronionego Krajobrazu, zgodnie z przepisami odrębnymi;
- 8) szczegółowe zasady i warunki scalania i podziału nieruchomości objętych planem miejscowym – nie ustala się;
- 9) szczególne warunki zagospodarowania terenów oraz ograniczenia w ich użytkowaniu, w tym zakaz zabudowy – nie ustala się;

- 10) zasady modernizacji, rozbudowy i budowy systemów komunikacji i infrastruktury technicznej:
- a) dopuszcza się budowę, rozbudowę i przebudowę urządzeń infrastruktury technicznej zgodnie z przepisami odrębnymi,
 - b) ustala się powiązanie urządzeń infrastruktury technicznej z zewnętrznymi sieciami infrastruktury technicznej zgodnie z przepisami odrębnymi,
 - c) dla budowy, rozbudowy i przebudowy sieci wodociągowej, ustala się następujące zasady:
 - realizacja sieci wodociągowej jako podziemnej,
 - parametry sieci – przekrój nie mniejszy niż \varnothing 32 mm,
 - d) dla budowy, rozbudowy i przebudowy sieci kanalizacyjnej, ustala się następujące zasady:
 - realizacja sieci kanalizacyjnej jako podziemnej,
 - parametry sieci – przekrój nie mniejszy niż \varnothing 60 mm,
 - e) dla budowy, rozbudowy i przebudowy sieci elektroenergetycznej, ustala się następujące zasady:
 - realizacja sieci elektroenergetycznej jako podziemnej lub napowietrznej,
 - parametry sieci – 0,4-15kV;
 - f) dla budowy, rozbudowy i przebudowy sieci gazowej, ustala się następujące zasady:
 - realizacja sieci gazowej jako podziemnej,
 - parametry sieci – przekrój nie mniejszy niż \varnothing 20 mm;
- 11) sposób i termin tymczasowego zagospodarowania, urządzania i użytkowania terenów – nie ustala się;
- 12) stawki procentowe, na podstawie których ustala się opłatę, o której mowa w art. 36 ust. 4 ustawy o planowaniu i zagospodarowaniu przestrzennym – 0,1%.

§ 15. Dla terenu oznaczonego na rysunku planu symbolem: **5KDW** ustala się:

- 1) przeznaczenie terenu – teren drogi wewnętrznej;
- 2) zasady ochrony i kształtowania ładu przestrzennego – dopuszcza się lokalizowanie urządzeń infrastruktury technicznej, zgodnie z przepisami odrębnymi;
- 3) zasady ochrony środowiska, przyrody i krajobrazu – nie ustala się;
- 3a) zasady kształtowania krajobrazu – nie ustala się;
- 4) zasady ochrony dziedzictwa kulturowego i zabytków, w tym krajobrazów kulturowych, oraz dóbr kultury współczesnej – ustala się ochronę konserwatorską kapliczek oraz krzyży przydrożnych, przy których wszelkie działania w zakresie remontu oraz translokacji należy wykonywać zgodnie z przepisami odrębnymi dotyczącymi ochrony zabytków;
- 5) wymagania wynikające z potrzeb kształtowania przestrzeni publicznych – nie ustala się;
- 6) zasady kształtowania zabudowy oraz wskaźniki zagospodarowania terenu, maksymalna i minimalna intensywność zabudowy jako wskaźnik powierzchni całkowitej zabudowy w odniesieniu do powierzchni działki budowlanej, minimalny udział procentowy powierzchni biologicznie czynnej w odniesieniu do powierzchni działki budowlanej, maksymalna wysokość zabudowy, minimalna liczba miejsc do parkowania w tym miejsca przeznaczone na parkowanie pojazdów zaopatrzonych w kartę parkingową i sposób ich realizacji oraz linie zabudowy i gabaryty obiektów – szerokość w liniach rozgraniczających od 2,7 m do 3,5 m, zgodnie z rysunkiem planu;
- 7) granice i sposoby zagospodarowania terenów lub obiektów podlegających ochronie, na podstawie odrębnych przepisów, terenów górniczych, a także obszarów szczególnego zagrożenia powodzią, obszarów osuwania się mas ziemnych, krajobrazów priorytetowych określonych w audycie krajobrazowym oraz w planach zagospodarowania przestrzennego województwa – należy uwzględnić reżimy ochronne wynikające z położenia terenu oznaczonego symbolem 5KDW w granicach Nadwkrzańskiego Obszaru Chronionego Krajobrazu, zgodnie z przepisami odrębnymi;

- 8) szczegółowe zasady i warunki scalania i podziału nieruchomości objętych planem miejscowym – nie ustala się;
- 9) szczególne warunki zagospodarowania terenów oraz ograniczenia w ich użytkowaniu, w tym zakaz zabudowy – nie ustala się;
- 10) zasady modernizacji, rozbudowy i budowy systemów komunikacji i infrastruktury technicznej:
- a) dopuszcza się budowę, rozbudowę i przebudowę urządzeń infrastruktury technicznej zgodnie z przepisami odrębnymi,
 - b) ustala się powiązanie urządzeń infrastruktury technicznej z zewnętrznymi sieciami infrastruktury technicznej zgodnie z przepisami odrębnymi,
 - c) dla budowy, rozbudowy i przebudowy sieci wodociągowej, ustala się następujące zasady:
 - realizacja sieci wodociągowej jako podziemnej,
 - parametry sieci – przekrój nie mniejszy niż \varnothing 32 mm,
 - d) dla budowy, rozbudowy i przebudowy sieci kanalizacyjnej, ustala się następujące zasady:
 - realizacja sieci kanalizacyjnej jako podziemnej,
 - parametry sieci – przekrój nie mniejszy niż \varnothing 60 mm,
 - e) dla budowy, rozbudowy i przebudowy sieci elektroenergetycznej, ustala się następujące zasady:
 - realizacja sieci elektroenergetycznej jako podziemnej lub napowietrznej,
 - parametry sieci – 0,4-15kV;
 - f) dla budowy, rozbudowy i przebudowy sieci gazowej, ustala się następujące zasady:
 - realizacja sieci gazowej jako podziemnej,
 - parametry sieci – przekrój nie mniejszy niż \varnothing 20 mm;
- 11) sposób i termin tymczasowego zagospodarowania, urządzania i użytkowania terenu – nie ustala się;
- 12) stawki procentowe, na podstawie których ustala się opłatę, o której mowa w art. 36 ust. 4 ustawy o planowaniu i zagospodarowaniu przestrzennym – 0,1%.

Rozdział 3. Przepisy końcowe

§ 16. Wykonanie niniejszej uchwały powierza się Wójtowi Gminy Raciąż.


§ 17. Uchwała wchodzi w życie po upływie 14 dni od dnia jej ogłoszenia w Dzienniku Urzędowym Województwa Mazowieckiego.

Przewodnicząca Rady Gminy

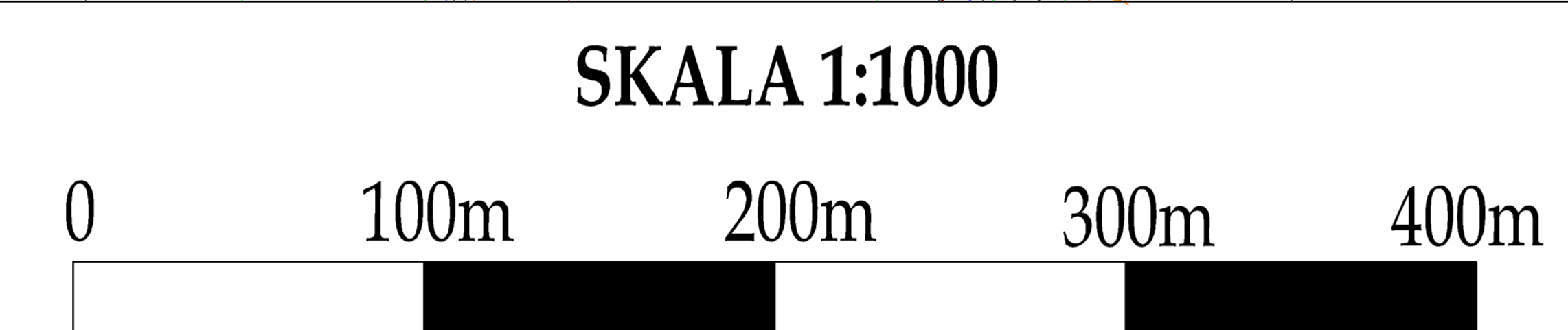
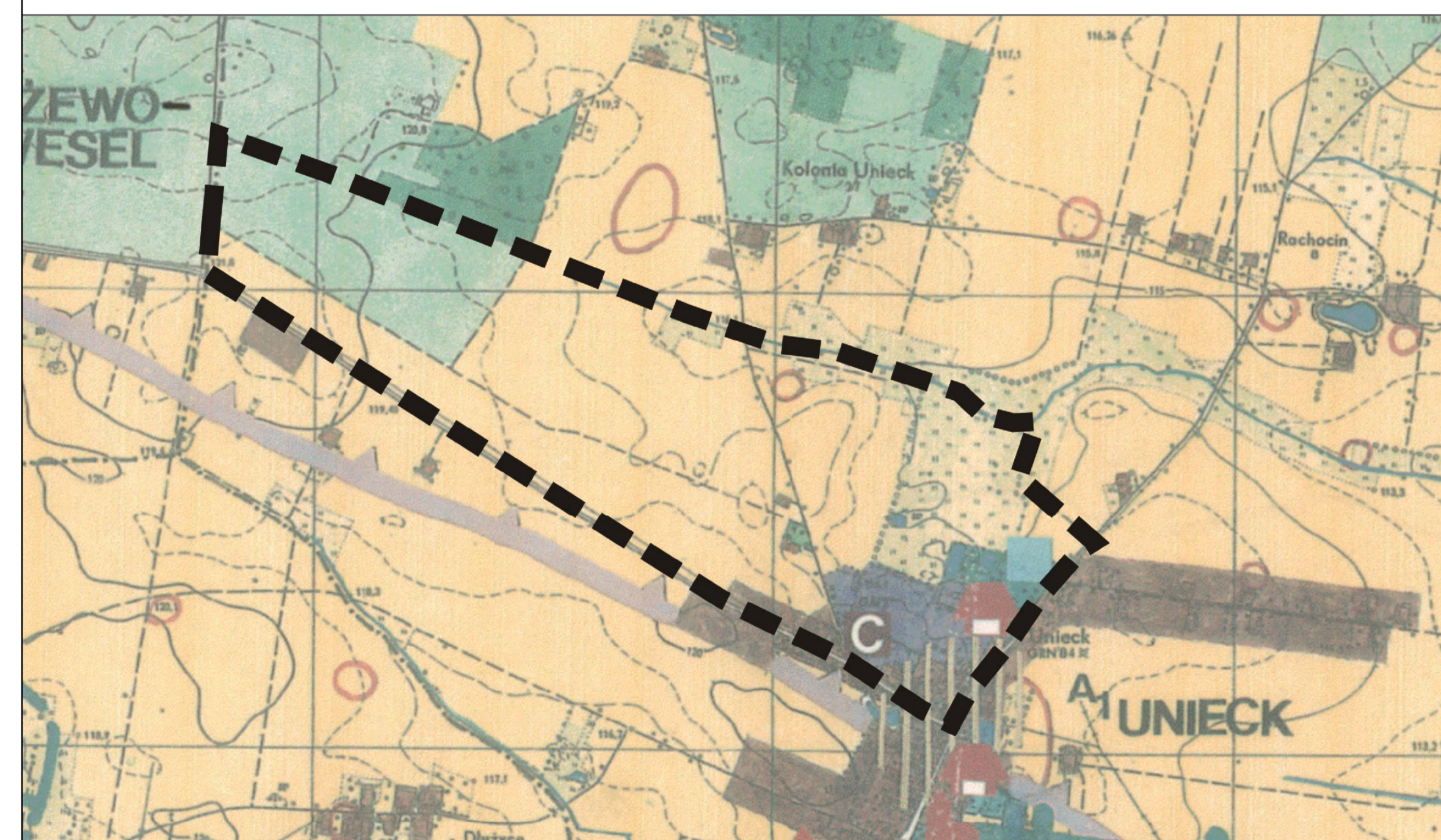
Grażyna Rogowska

MIEJSCOWY PLAN ZAGOSPODAROWANIA PRZESTRZENNEGO DLA OBSZARU POŁOŻONEGO NA TERENIE CZĘŚCI OBRĘBU GEODEZYJNEGO UNIECK

Załącznik nr 1 do Uchwały nr XXVIII.213.2021 Rady Gminy Raciąż z dnia 28 października 2021 roku



STUDIUM UWARUNKOWAŃ I KIERUNKÓW ZAGOSPODAROWANIA PRZESTRZENNEGO GMINY RACIĄŻ



ORGAN SPORZĄDZAJĄCY
WÓJT GMINY RACIĄŻ

OZNACZENIA OBOWIĄZUJĄCE:

	Granice obszaru objętego planem miejscowym
	Linie rozgraniczające tereny o różnym przeznaczeniu lub różnych zasadach zagospodarowania
	Nieprzekraczalne linie zabudowy
	R Tereny rolnicze
	RM Tereny zabudowy zagrodowej
	RU Teren obsługi produkcji w gospodarstwach rolnych
	MN Tereny zabudowy mieszkaniowej jednorodzinnej
	MNU Teren zabudowy mieszkaniowej jednorodzinnej lub usługowej
	U Teren zabudowy usługowej
	WS Tereny wód powierzchniowych śródlądowych
	ZL Łąsy
	IT Teren infrastruktury technicznej
	KDL Tereny publicznych dróg lokalnych
	KDD Tereny publicznych dróg dojazdowych
	KDW Teren drogi wewnętrznej
	Ujęcie wody
	Strefa ochrony bezpośredniej ujęcia wody
	Napowietrzne linie elektroenergetyczne średniego napięcia wraz ze strefą oddziaływania
	Nieruchomy zabytek archeologiczny - strefa ochrony OW
	Obiekt objęty ochroną konserwatorską
	Wymiarowanie

OZNACZENIA OGÓLNE

GRANICE OBRĘBÓW GEODEZYJNYCH WSI

TERENY O FUNKCJACH PODSTAWOWYCH W STREFIE A

A₁-A₂ TERENY KONCENTRACJI ZABUDOWY ZAGRODOWEJ JEDNORODZINNEJ ORAZ USŁUGI UŻYTECZNOŚCI PUBLICZNEJ I OBIEKTÓW DZIAŁALNOŚCI OSPODARCZEJ

A₃ TEREN STREFY ZEWNĘTRZNEJ OCHRONY POŚREDNIEJ UJĘCIA WÓD GŁĘBINOWYCH

TERENY STANOWISK ARCHEOLOGICZNYCH

USTALENIA W ZAKRESIE ZAGOSPODAROWANIA PRZESTRZENNEGO W UKŁADZIE STREFOWYM

STREFA A STREFA ROLNICZEJ PRZESTRZENI PRODUKCYJNEJ NA GLEBACH SŁABYCH, Z DOMINUJĄCYM UDZIAŁEM UŻYTKÓW ZIELONYCH I OSADNICTWEM ROZPROSZONYM. STREFA O ZWIĘKSZONYM REŻIMIE OCHRONY.

OBSZARY

OBSZARY LEŚNE ISTNIEJĄCE I PROJEKTOWANE ZALESIENIA

OBSZARY ROLNICTWA EKSTENSYWNEGO NA GLEBACH SŁABYCH, O EKOLOGICZNYM I ORGANICZNYM CHARAKTERZE PRODUKCJI, ZE SPECJALIZACJĄ W KIERUNKU HODOWLANIA.

SYMBOLE GRAFICZNE

budowle zabytkowe (kościół, dworzec, wieża)

tereny o dominującej funkcji mieszkaniowej z usługami użyteczności publicznej
ukształtowane centra usługowe
tereny o dominującej funkcji gospodarczej i przemysłowej

USTALENIA W ZAKRESIE ZAGOSPODAROWANIA PRZESTRZENNEGO W UKŁADZIE LINIOWYM

ZAOPATRZENIE W WODĘ
ISTN. STACJE WODOCIĄGOWE
ISTNIEJĄCE UJĘCIA WÓD GŁĘBINOWYCH

ENERGETYKA I TELEKOMUNIKACJA
CENTRALE TELEFONICZNE

Załącznik Nr 2 do uchwały Nr XXVIII.213.2021
Rady Gminy Raciąż
z dnia 28 października 2021 r.

Rozstrzygnięcie Rady Gminy Raciąż o sposobie rozpatrzenia uwag do projektu miejscowego planu zagospodarowania przestrzennego dla obszaru położonego na terenie części obrębu geodezyjnego Unieck.

W trakcie wyłożenia do publicznego wglądu projektu miejscowego planu zagospodarowania przestrzennego dla obszaru położonego na terenie części obrębu geodezyjnego Unieck nie wpłynęły uwagi, które podlegałyby rozstrzygnięciu.

Załącznik Nr 3 do uchwały Nr XXVIII.213.2021
Rady Gminy Raciąż
z dnia 28 października 2021 r.

Rozstrzygnięcie Rady Gminy Raciąż o sposobie realizacji zapisanych w planie inwestycji z zakresu infrastruktury technicznej, należących do zadań własnych gminy oraz zasadach ich finansowania, zgodnie z przepisami o finansach publicznych.

Na podstawie art. 20 ust. 1 ustawy z dnia 27 marca 2003 r. o planowaniu i zagospodarowaniu przestrzennym (t.j. Dz. U. z 2021 r. poz. 741, 784, 922, 1873) określa się następujący sposób realizacji oraz zasady finansowania inwestycji z zakresu infrastruktury technicznej, które należą do zadań własnych gminy.

1. Opis sposobu realizacji inwestycji publicznych:

- 1) realizacja inwestycji będzie przebiegać zgodnie z obowiązującymi przepisami, w tym m.in. ustawą Prawo budowlane, ustawą o zamówieniach publicznych, o samorządzie gminnym, gospodarce komunalnej i o ochronie środowiska;
- 2) inwestycje w zakresie przesyłania i dystrybucji, energii elektrycznej, budowy, rozbudowy i przebudowy pozostałej infrastruktury technicznej i komunikacyjnej realizowane będą w sposób określony obowiązującymi przepisami.

2. Finansowanie inwestycji z zakresu infrastruktury technicznej, które należą do zadań własnych gminy, ujętych w niniejszym planie podlega przepisom ustawy z dnia 27 sierpnia 2009 r. o finansach publicznych (t.j. Dz. U. z 2021 r. poz. 305, 1236, 1535, 1773).

3. Prognozowane źródła finansowania przez gminę:

- 1) dochody własne;
- 2) dotacje;
- 3) pożyczki preferencyjne;
- 4) fundusze Unii Europejskiej;
- 5) porozumienia publiczno-prywatne.

Załącznik Nr 4 do uchwały Nr XXVIII.213.2021

Rady Gminy Raciąż

z dnia 28 października 2021 r.

Zalacznik4.gml



Dane przestrzenne, o których mowa w art. 67a ust. 3 i 5 ustawy z dnia 27 marca 2003 r. o planowaniu i zagospodarowaniu przestrzennym (j.t. Dz.U. z 2020 r. poz. 293 z późn. zm.) ujawnione zostaną po kliknięciu w ikonę