

Uchwała Nr XXIX.185.2026

Rady Gminy Raciąż

z dnia 28 maja 2026 r.

w sprawie przystąpienia do sporządzenia miejscowego planu zagospodarowania przestrzennego dla obszarów zlokalizowanych w obrębach Budy Kraszewskie, Kraszewo Gaczuły, Kraszewo Rory oraz Pólka Raciąż, gmina Raciąż

Na podstawie art. 18 ust. 2 pkt 5 ustawy z dnia 8 marca 1990 r. o samorządzie gminnym (t.j. Dz. U. z 2026 r. poz. 662) oraz art. 14 ust. 1 i 2 ustawy z dnia 27 marca 2003 r. o planowaniu i zagospodarowaniu przestrzennym (t.j. Dz. U. 2026 r. poz. 538 ze zm.), Rada Gminy Raciąż uchwala co następuje:

§ 1.

1. Przystępuje się do sporządzenia miejscowego planu zagospodarowania przestrzennego dla obszarów zlokalizowanych w obrębach Budy Kraszewskie, Kraszewo Gaczuły, Kraszewo Rory oraz Pólka Raciąż, gmina Raciąż.
2. Granice planu określa załącznik graficzny do niniejszej uchwały.

§ 2.

Wykonanie uchwały powierza się Wójtowi Gminy Raciąż.

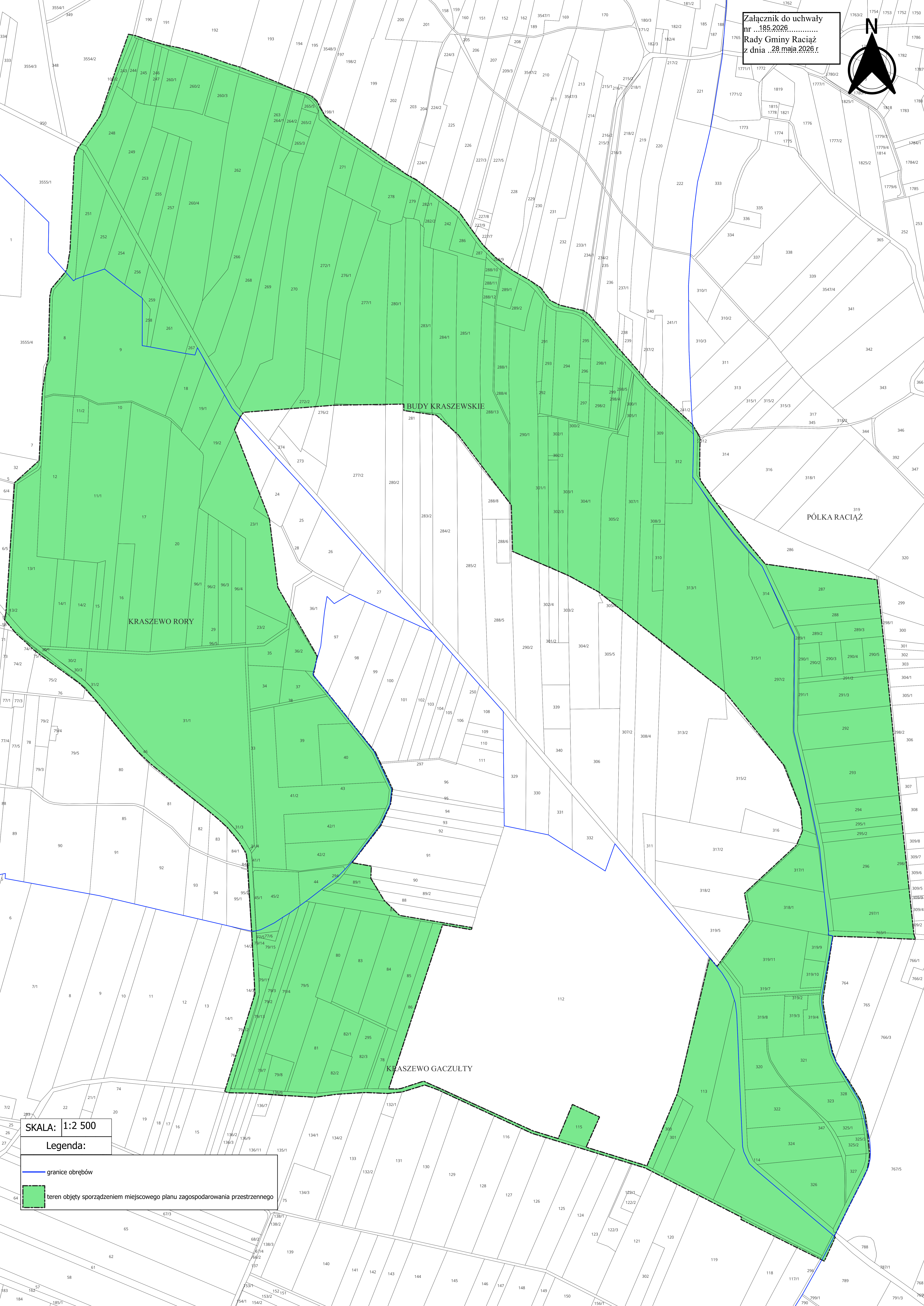
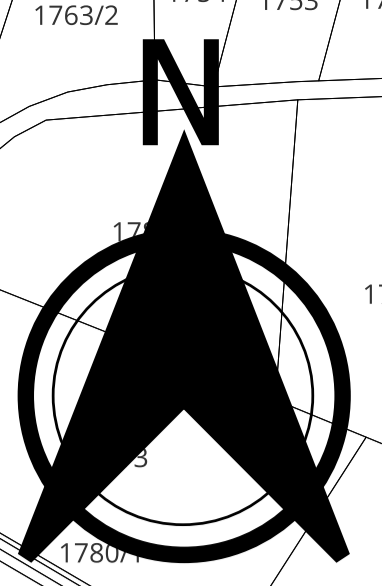
§ 3.

Uchwała wchodzi w życie z dniem podjęcia.

Przewodniczący Rady Gminy

Mateusz Pieniak

Załącznik do uchwały
nr ...185.2026.....
Rady Gminy Raciąż
z dnia ..28 maja 2026 r.



KRASZEWO RORY



BUDY KRASZEWSKIE

PÓLKA RACIĄŻ

KRASZEWO GACZULTY

SKALA: 1:2 500

Legenda:

-  granice obrębów
-  teren objęty sporządzeniem miejscowego planu zagospodarowania przestrzennego